

Francisco J. Godínez Servín
INGENIERO TOPOGRAFO



OBRAS PUBLICAS MUNICIPALES

P R E S E N T E.-

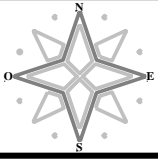
Francisco Javier Godínez Servín, Ingeniero Topógrafo, presento el

REPORTE DE LOS TRABAJOS REALIZADOS EN EL MES DE JULIO DEL AÑO 2024.

Correspondientes a levantamientos topográficos con detalles significativos, solicitados por el director de obras públicas y personal del mismo departamento. Incluyendo Supervisión, Proyectos, asesoría técnica, cálculo de niveles para drenaje, cálculo de volúmenes, etc.

A t e n t a m e n t e.
Poncitlán, Jal. julio del 2024.

ING. FRANCISCO JAVIER GODINEZ SERVIN.
R.G.P. 1999825. R.P.E. 28 (10-8)

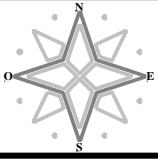


Francisco J. Godinez Servin
INGENIERO TOPOGRAFO



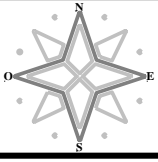
Levantamiento Topográfico para la construcción de boca de tormenta, nivelación de camino en zona federal lado poniente y desazolve del canal para agua pluvial entre el paso del ferrocarril lado oriente y la calle de ingreso a Santa Cruz, Ponciltán, Jalisco.





Francisco J. Godinez Servin
INGENIERO TOPOGRAFO




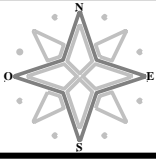


Francisco J. Godinez Servin
INGENIERO TOPOGRAFO



Revisión de un hueco en el cruce de las calles Álvaro Obregón y Ramon Corona.
Recomendando la excavación y relleno compacto para prevenir un socavón.

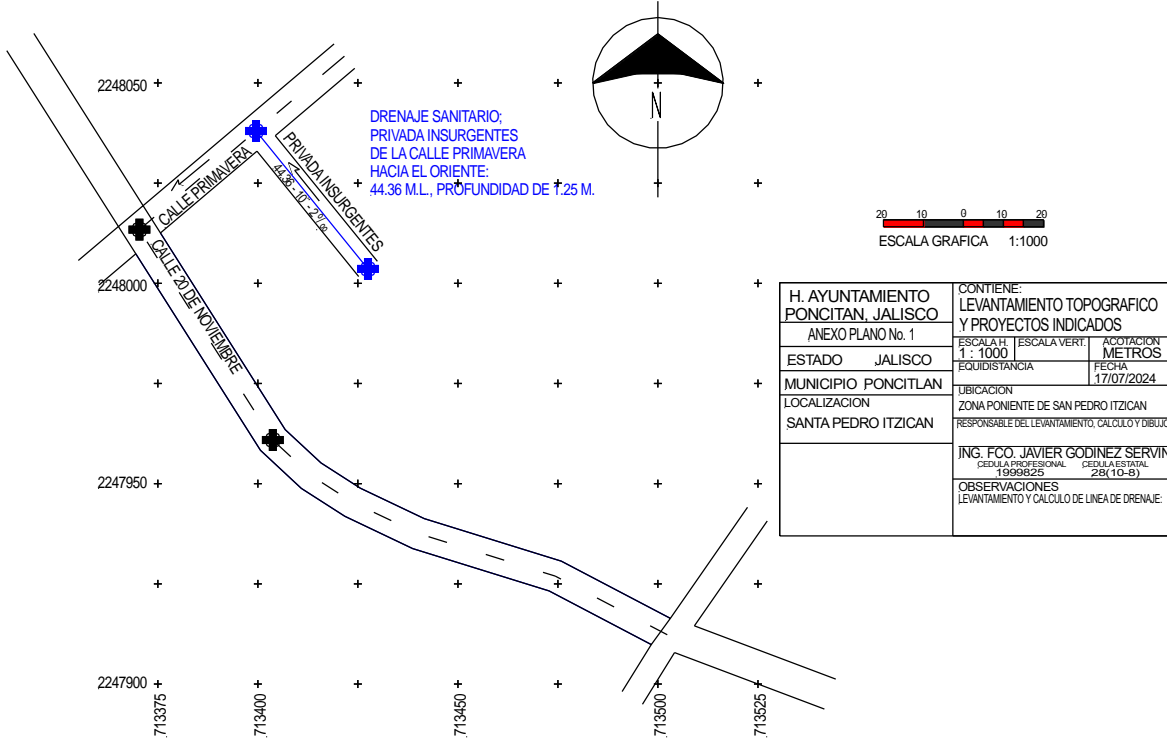


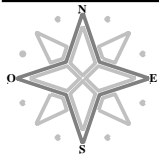


Francisco J. Godinez Servin
INGENIERO TOPOGRAFO



Levantamiento topográfico para proyecto de Drenaje Sanitario en Privada Insurgentes de San Pedro Itzican.

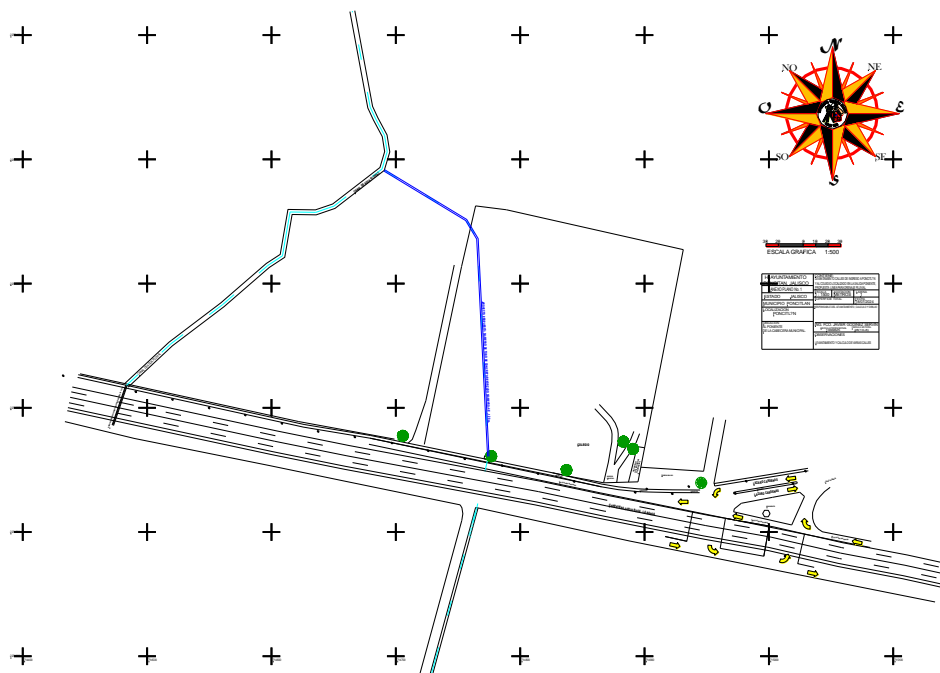




Francisco J. Godinez Servin
INGENIERO TOPOGRAFO



Levantamiento Topográfico para el proyecto de ingreso al Colegio en Poncitlán y Proyecto para entubar el cause de un arroyo pluvial que desemboca en el mismo colegio.



Revisión de Obra de pavimentación en calle Olimpia entre Eugenio Becerra y Niños Héroes.

